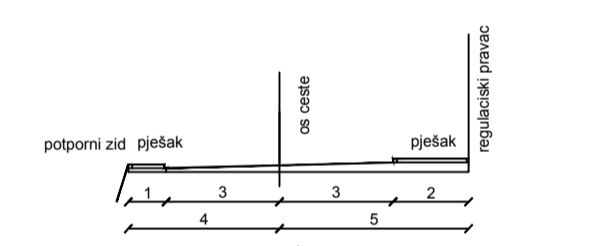
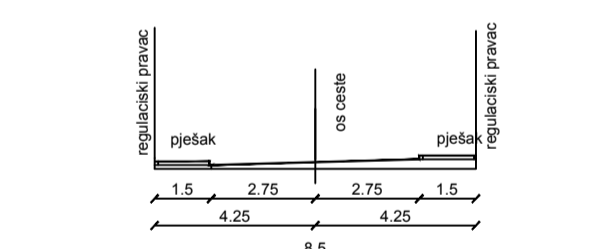


- GRANICE**
 - - - - - OBUHVAT UPU-a
- PROMET**
 - - - - - KOLNA PROMETNICA
 - - - - - KOLNO-PJEŠAČKE POVRŠINE
 - - - - - PJEŠAČKE POVRŠINE
 - - - - - JAVNO PARKIRALIŠTE
 - - - - - ZAŠTITNE ZELENE POVRŠINE
 - - - - - POTPORNI ZID / USJEK
 A OZNAKA PRESJeka CESTE
 +6,00 APROKSIMATIVNE VISINSKE KOTE PROMETNICE
 CESTOVNI PROPUST
 r=12 APROKSIMATIVNI RADIJUS ZAKRIVLJENOSTI
- VODE**
 JAVNO VODNO DOBRO
 - - - - - REGULIRANO OTVORENO KORITO
 - - - - - REGULIRANO NATKRIVENO KORITO

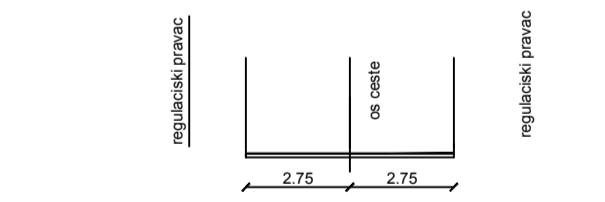
KARAKTERISTIČAN POPREČNI PRESJEK A - A, MJ. 1:200



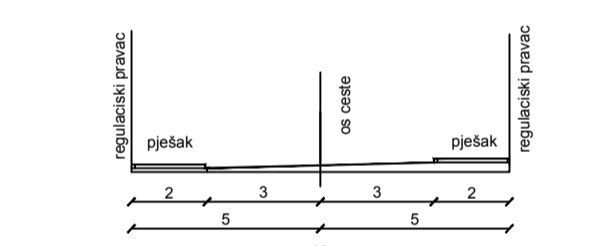
KARAKTERISTIČAN POPREČNI PRESJEK C - C, MJ. 1:200



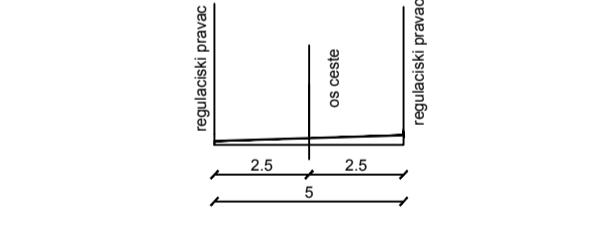
KARAKTERISTIČAN POPREČNI PRESJEK E - E, MJ. 1:200



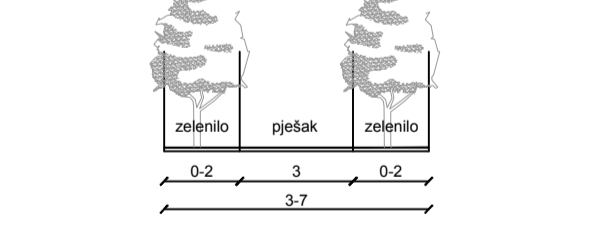
KARAKTERISTIČAN POPREČNI PRESJEK B - B, MJ. 1:200



KARAKTERISTIČAN POPREČNI PRESJEK D - D, MJ. 1:200
KOLNO-PJEŠAČKA PROMETNICA



KARAKTERISTIČAN POPREČNI PRESJEK F - F, MJ. 1:200



OPĆINA TUČEPI

URBANISTIČKI PLAN UREĐENJA NEIZGRAĐENOG DIJELA NASELJA SLATINA

2. PROMETNA, ULIČNA I KOMUNALNA INFRASTRUKTURNA MREŽA

Županija: SPLITSKO - DALMATINSKA ŽUPANIJA	
Općina: TUČEPI	
Naziv prostornog plana: URBANISTIČKI PLAN UREĐENJA NEIZGRAĐENOG DIJELA NASELJA SLATINA	
Naziv kartografskog prikaza: PROMETNA I ULIČNA MREŽA	
Broj kartografskog prikaza: 2.1.	Mjerilo kartografskog prikaza: 1 : 2000
Odluka o izradi prostornog plana: Glasnik Općine Tučepi 6/12	Odluka Općinskog vijeća o donošenju plana: Glasnik Općine Tučepi 5/17
Objava javne rasprave (datum): "Slobodna Dalmacija" 03.01.2015. "Slobodna Dalmacija" 22.05.2016. "Slobodna Dalmacija" 13.01.2017.	Javni uvid održan: od: 12.01.2015. do: 11.02.2015. Ponovni javni uvid održan: od: 30.05.2016. do: 07.06.2016. Drugi pon. javni uvid održan: od: 23.01.2017. do: 31.01.2017.
Pečat upravnog tijela odgovornog za provođenje javne rasprave: M.P. Marian Miravčić, dipl.iur.	Odgovorna osoba za provođenje javne rasprave: M.P.
Službenost Župana Splitsko - dalmatinske županije, temeljem članka 188. Zakona o prostornom uređenju ("Narodne novine", broj 76/07, 38/09, 55/11, 90/11, 50/12 i 55/12) ("Narodne novine", broj 76/07, 38/09, 55/11, 90/11, 50/12 i 55/12) Ki:350-01/17-01/0033 Ur.br.:2181/1-11-00/01-17-0002, od 05.04.2017.	
Pravna osoba koja je izradila plan: M.P.	ARHEO d.o.o. Tomislavova 11, Zagreb
Pečat pravne osobe koja je izradila plan: M.P.	Odgovorna osoba: Direktor: Mario Pezeļ, dipl.ing.arh.
Odgovorni voditelj izrade plana: M.P.	Mario Pezeļ, dipl.ing.arh. - ovlašten arhitekt urbanist
Stručni tim u izradi plana: Aron Varga, dipl.ing.arh. - ovlašten arhitekt Mario Pezeļ, dipl.ing.arh. - ovlašten arhitekt urbanist Robert Jakovina, dipl.ing.arh. - ovlašten arhitekt Antonio Baković, dipl.ing.grad. - ovlašten ing. građevinarstva Patrik Filaković, dipl.ing.prom. Jelena Luketa, dipl.ing.arh. Janja Novaković, dipl.ing.arh.	Vera Varga, dipl. biolog Vesna Pezeļ, dipl. sociolog Mile Naglič, ing.el. Damir Batarelo, dipl. iur.
Pečat Općinskog vijeća: M.P.	Predsjednik Općinskog vijeća: g. Marko Ševelj
Istovjetnost ovog prostornog plana s izvornikom ovjerava: M.P.	Pečat nadležnog upravnog tijela: M.P.